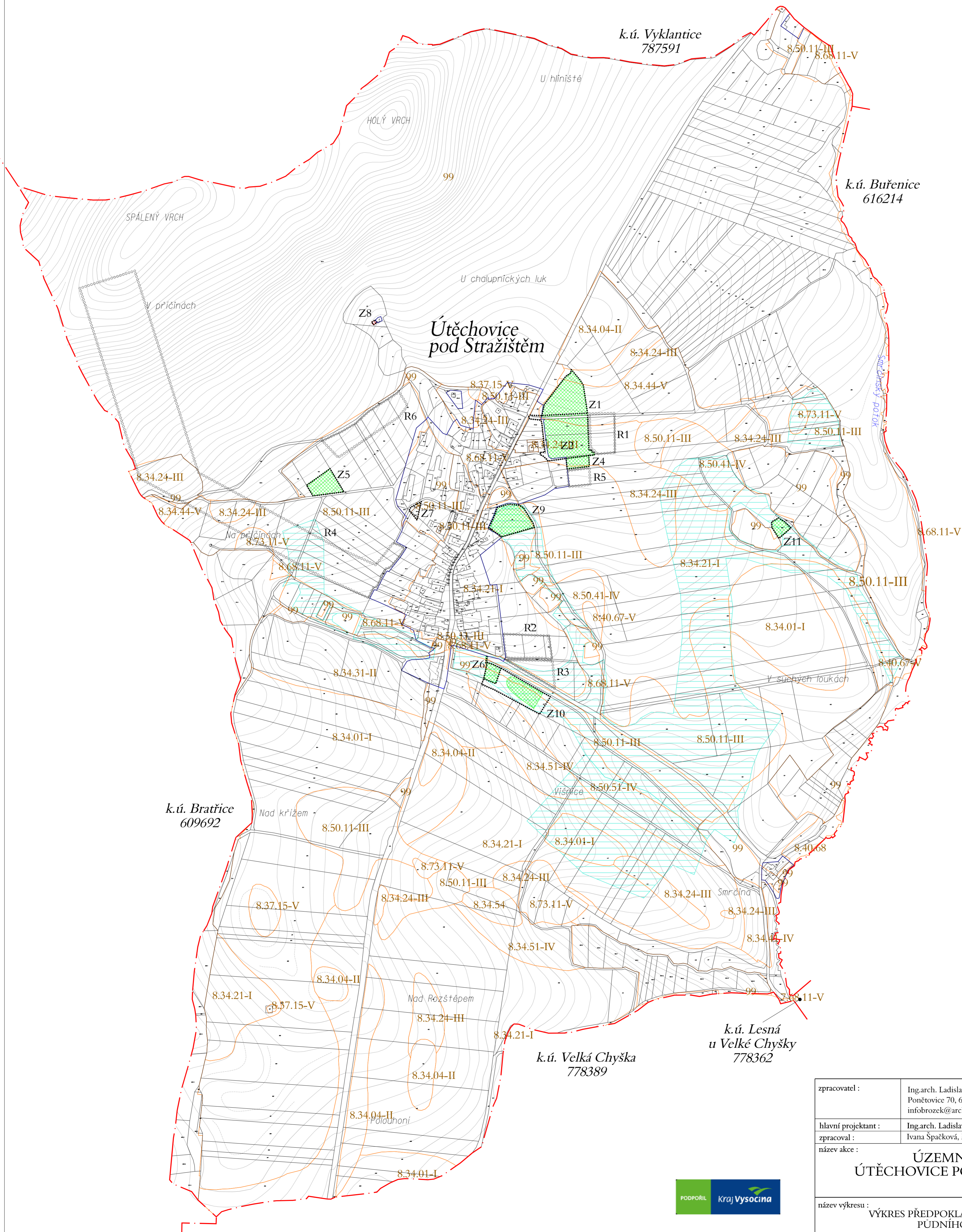
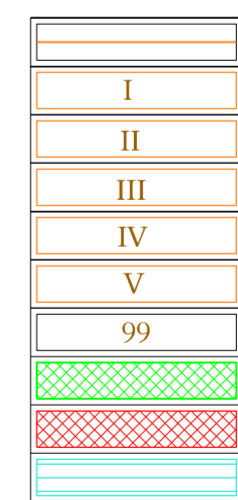
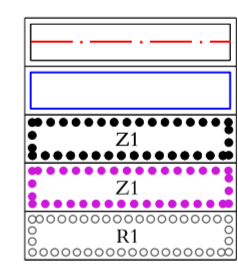


# Územní plán Útěchovice pod Stražištěm



## Legenda



HRANICE KATASTRÁLNÍHO ÚZEMÍ  
 ZASTAVĚNÉ ÚZEMÍ OBCE  
 k 10.9.2015  
 ZASTAVITELNÉ PLOCHY  
 OSTATNÍ ZMĚNY V ÚZEMÍ  
 ÚZEMNÍ REZERVY

HRANICE BPEJ  
 ZEMĚDĚLSKÁ PŮDA I. TRÍDY OCHRANY  
 ZEMĚDĚLSKÁ PŮDA II. TRÍDY OCHRANY  
 ZEMĚDĚLSKÁ PŮDA III. TRÍDY OCHRANY  
 ZEMĚDĚLSKÁ PŮDA IV. TRÍDY OCHRANY  
 ZEMĚDĚLSKÁ PŮDA V. TRÍDY OCHRANY  
 PLOCHY LESNÍ, VODNÍ, OSTATNÍ  
 PŘEDPOKLÁDANÝ ZÁBOR ZPF  
 PŘEDPOKLÁDANÝ ZÁBOR PUPFL  
 INVESTICE DO PŮDY  
 ODVODNĚNÍ

zpracovatel :	Ing.arch. Ladislav BROŽEK Ponětovice 70, 664 51 Ponětovice, tel. 773 445 340 infobrozek@archbrno.cz, www.archbrno.cz	
hlavní projektant :	Ing.arch. Ladislav Brožek	
zpracoval :	Ivana Špačková, Martin Dvořák	
název akce :	<b>ÚZEMNÍ PLÁN ÚTĚCHOVICE POD STRAŽIŠTĚM</b>	
		IČO : 12147168
		datum : únor 2016
název výkresu :	VÝKRES PŘEDPOKLÁDANÝCH ZÁBORŮ PŮDNÍHO FONDŮ	měřítko : 1 : 5 000
		č. výkr. : 5

