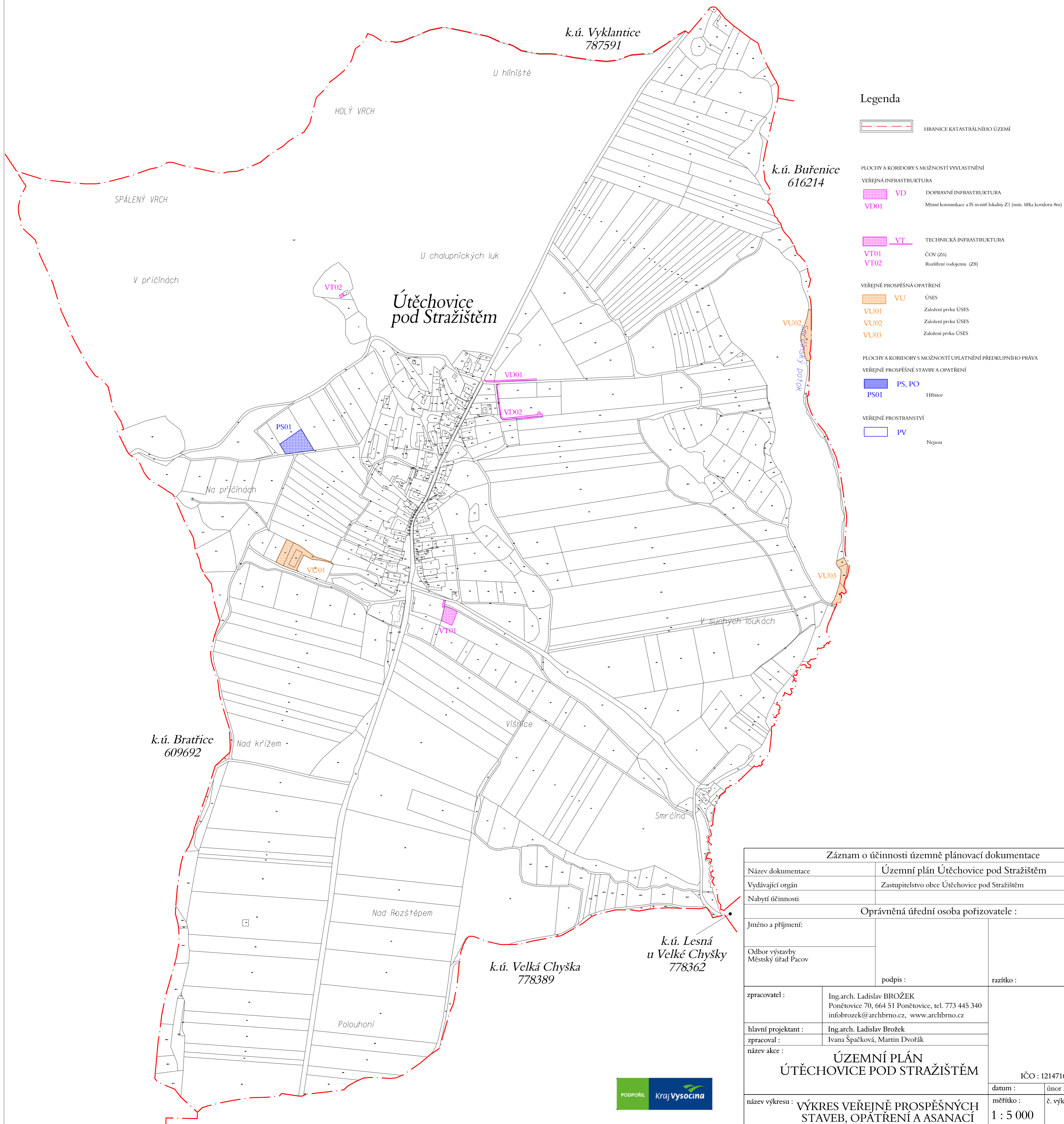





Územní plán Útěchovice pod Stražištěm





Legenda


-  HRANICE KATASTRÁLNÍHO ÚZEMÍ

- PLOCHY A KORIDORY S MOŽNOSTÍ VYVLASTNĚNÍ**
- VEŘEJNÁ INFRASTRUKTURA**
-  **VD** DOPRAVNÍ INFRASTRUKTURA
- VD01** Místní komunikace a IS uvnitř lokality Z1 (min. šířka koridoru 8m)

-  **VT** TECHNICKÁ INFRASTRUKTURA
- VT01** ČOV (Z6)
- VT02** Rozšíření vodojemu (Z8)

- VEŘEJNÉ PROSPĚŠNÁ OPATŘENÍ**
-  **VU** ÚSES
- VU01** Založení prvku ÚSES
- VU02** Založení prvku ÚSES
- VU03** Založení prvku ÚSES

- PLOCHY A KORIDORY S MOŽNOSTÍ UPLATNĚNÍ PŘEDKUPNÍHO PRÁVA**
- VEŘEJNĚ PROSPĚŠNÉ STAVBY A OPATŘENÍ**
-  **PS, PO**
- PS01** Hbitov

- VEŘEJNÉ PROSTRANSTVÍ**
-  **PV** Nejsou

Záznam o účinnosti územně plánovací dokumentace	
Název dokumentace	Územní plán Útěchovice pod Stražištěm
Vydávající orgán	Zastupitelstvo obce Útěchovice pod Stražištěm
Nabytí účinnosti	
Oprávněná úřední osoba pořizovatele :	
Jméno a příjmení:	
Odbor výstavby Městský úřad Pacov	
podpis :	razítko :
zpracovatel :	Ing.arch. Ladislav BROŽEK Ponětovice 70, 664 51 Ponětovice, tel. 773 445 340 infobrozek@archbrno.cz, www.archbrno.cz
hlavní projektant :	Ing.arch. Ladislav Brožek
zpracoval :	Ivana Špačková, Martin Dvořák
název akce :	ÚZEMNÍ PLÁN ÚTĚCHOVICE POD STRAŽIŠTĚM
název výkresu :	VÝKRES VEŘEJNĚ PROSPĚŠNÝCH STAVEB, OPATŘENÍ A ASANACÍ
IČO : 12147168	
datum :	únor 2016
měřítko :	č. výkr. :
1 : 5 000	3

