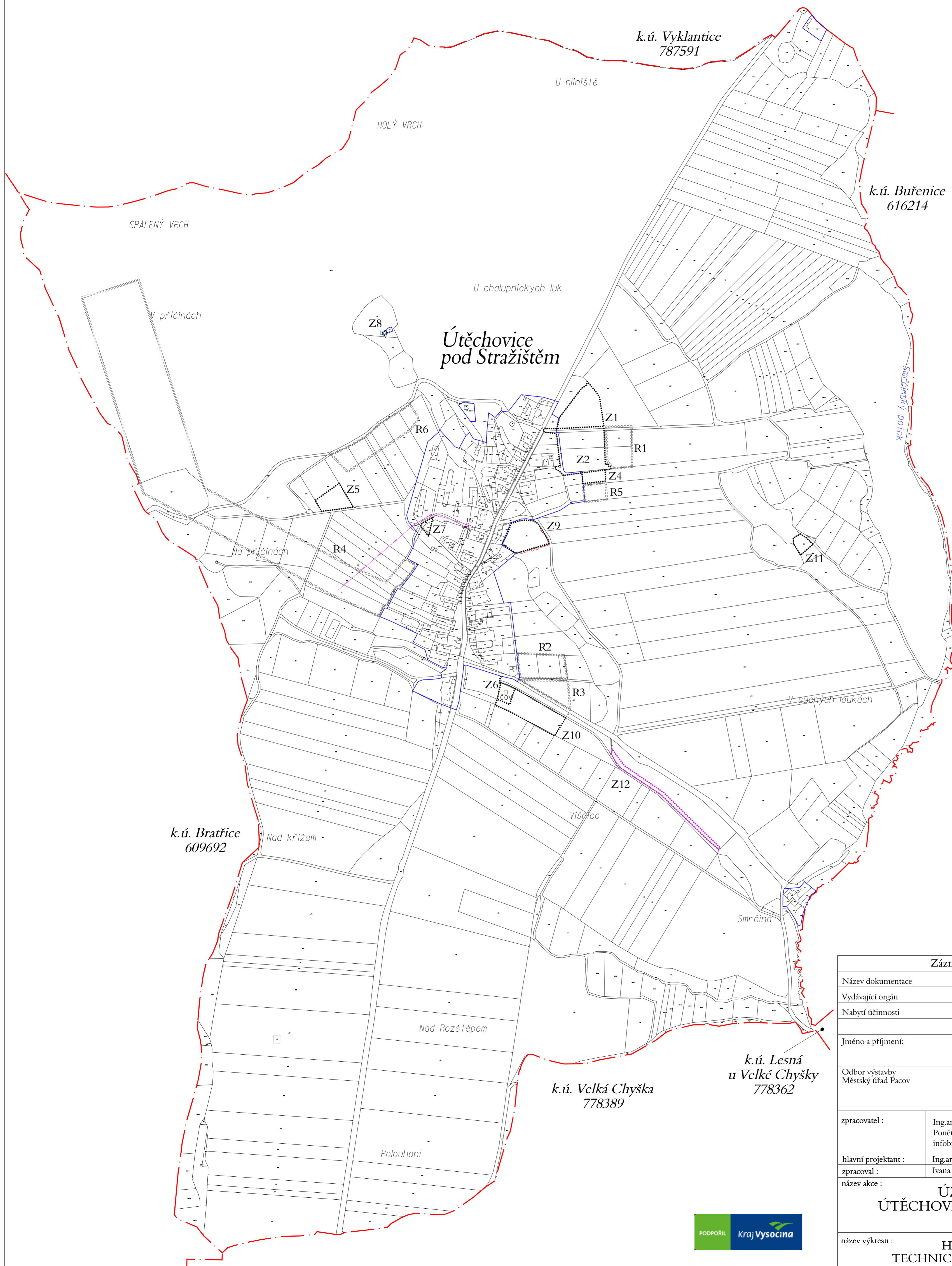
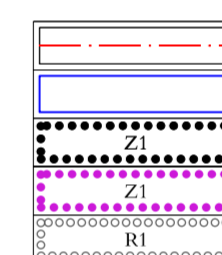


Územní plán Útěchovice pod Stražištěm

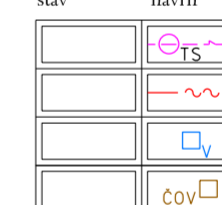


Legenda



HRANICE KATASTRÁLNÍHO ÚZEMÍ
 ZASTAVĚNÉ ÚZEMÍ OBCE
 k.10.9.2015
 ZASTAVITELNÉ PLOCHY
 OSTATNÍ ZMĚNY V ÚZEMÍ
 ÚZEMNÍ REZERVY

TECHNICKÁ INFRASTRUKTURA



EL. VEDENÍ VVN, VN, TRAFOSTANICE
 TELEKOMUNIKAČNÍ TRASY
 VODOJEM
 ČIŠTÍRNA ODPADNÍCH VOD

Záznam o účinnosti územně plánovací dokumentace	
Název dokumentace	Územní plán Útěchovice pod Stražištěm
Vydávající orgán	Zastupitelstvo obce Útěchovice pod Stražištěm
Nabytí účinnosti	
Oprávněná úřední osoba pořizovatele :	
Jméno a příjmení:	
Odbor výstavby Městský úřad Pacov	
podpis :	razítko :
zpracovatel :	Ing.arch. Ladislav BROŽEK Ponětovice 70, 664 51 Ponětovice, tel. 773 445 340 infobrozek@archbrno.cz, www.archbrno.cz
hlavní projektant :	Ing.arch. Ladislav Brožek
zpracoval :	Ivana Špačková, Martin Dvořák
název akce :	ÚZEMNÍ PLÁN ÚTĚCHOVICE POD STRAŽIŠTĚM
	IČO : 12147168
název výkresu :	HLAVNÍ VÝKRES TECHNICKÁ INFRASTRUKTURA
	datum : únor 2016
	měřítko : 1 : 5 000
	č. výkr. : 2.1

